

Intrigue

Osaka, quartier d'Umeda, printemps 1868.

- Maître, maître, venez voir, dit Yoshi.
- Que se passe-t-il ? répliqua le shogun Tokugawa.
- Un messenger vient de m'informer que l'empereur a décidé d'ouvrir définitivement le Japon à l'étranger et il veut changer le lieu de résidence du palais impérial en quittant Kyoto pour aller à Tokyo.

Le shogun Tokugawa répliqua aussitôt :

- Alors c'est la fin du Japon multiséculaire. Je vais te faire voir quelque chose de secret, Yoshi.

Ils arrivèrent tous les deux au dernier étage du château d'Osaka. Yoshi fut émerveillé par la vision du sabre du grand Tokugawa.


Selon la tradition, ce sabre est celui du plus grand des shoguns et il garantit le respect de toute la population à celui qui le possède. Mais Yoshi poussa très vite un cri d'horreur. Il vit le shogun prendre le sabre qui lui trancha la tête d'un coup sec. Aussitôt, le shogun se fit *seppuku**. Dans un grand cri de douleur, le dernier shogun s'éteignit en pensant aux cerisiers fleuris d'Osaka qu'il aimait tant...

Ce sabre figure aujourd'hui au musée d'Osaka. Mais il n'était pas dénué d'intérêt. La secte Asahi, regroupant les pires yakusas du pays, réussit à le voler et personne ne sut jamais le localiser jusqu'au jour où Hiro Matsuoka eut le scoop de sa vie.

- Bonjour Issey Nakamura.
- Bonjour Kenzo Tagada.

Hiro Matsuoka se trouvait dans le club très discret de Tokyo nommé le « Pachinko Boys ». C'était le repère informel de nombreux yakusas. Il était en mission pour son journal le *Ginza shimbun* qui était le

* *seppuku* : suicide en s'ouvrant le ventre.
Synonyme de *harakiri*.



plus grand quotidien tokyoïte. Il savait que ces deux individus et leurs sbires étaient particulièrement dangereux. Ils étaient les deux plus hauts dirigeants des groupes locaux mafieux. Ces derniers étaient réunis ce soir car ils envisageaient de vendre au plus offrant le sabre Tokugawa.

- Issey, nous devons vendre le sabre caché à Tokyo pour renflouer nos caisses.
- D'accord, je pense que nous en aurons un bon prix.

Hiro faillit crier de bonheur. Il avait désormais la preuve que le sabre était bien à Tokyo.

Après avoir pris une photographie des deux hommes, Hiro sortit de la salle pour aller aux toilettes mais il fit tomber son bol de riz par nervosité. Nakamura le remarqua. Conscient du danger, Hiro fonça aux toilettes où il s'enferma.

Mais il ne perdit pas son temps et s'enfuit par la fenêtre en se mettant à courir en se disant qu'il ne devait pas se retourner tant qu'il n'était pas chez lui. Après avoir gravi les escaliers de son appartement de Ginza, il ferma la porte puis alluma son ordinateur. Il savait qu'Éva, à New York, pouvait peut-être l'aider.

« Éva, je suis terrorisé. Je viens de mettre la main sur une information essentielle. Le sabre de Tokugawa est caché à Tokyo par les yakusas. Ils veulent le vendre au plus offrant. Il faut le trouver avant eux et le mettre dans un musée. Je t'en supplie : aide-moi. »

À 10 000 km de là, Éva avait décidé de passer la journée à Central Park avec Bob l'intrépide. Leur dernière aventure en Chine ne les avait pas laissés indemnes (voir Thomas Galois, *Made in China*, Ellipses, 2008). Ils avaient décidé de se mettre au tai-chi-chuan au moins deux fois par semaine. En consultant ses mails le soir même, elle se mit à frémir et son cœur s'accéléra. Elle appela aussitôt Bob :

- Bob, je viens de recevoir un mail d'Hiro Matsuoka. Il travaille au *Ginza Shimbun*, le célèbre quotidien japonais.
- Oui, mais je te connais Éva, que veux-tu me dire ?
- Il semble que le sabre du grand Tokugawa soit caché à Tokyo. Les yakusas sont à sa poursuite.
- Je vois Éva, je crois que nous allons avoir du travail.

Bob savait qu'il devait bien à Hiro une petite visite. Ce dernier n'était que le cousin d'Éva qui l'accompagnait dans ses aventures à travers le monde.

Le soir même, Bob et Éva se retrouvèrent à Newark et embarquèrent sur un vol de Japan Airlines pour Osaka. Ils y avaient donné rendez-vous à Hiro à côté du château. Ils étaient à nouveau plongés dans une aventure qui allait être encore plus dangereuse que les précédentes...

Les personnages principaux



Nom : O'Connor
Prénom : Bob
Surnom : Bob l'intrépide
Adresse : Upper East Side Manhattan, New York
Date de naissance : 1^{er} août 1970
Loisirs : surf et yoga • **Lectures :** Harry Potter, Confucius, Sun Zi • **Citation préférée :** « Celui qui ne progresse pas chaque jour recule chaque jour. » (Sophocle) • **Signes particuliers :** allergique au stress, rougit à la simple vue de Matsushima Nanako, adore le *chanko-nabe**, collectionne les *origami** et a le don de se retrouver dans des aventures dangereuses.



Nom : Matsuoka
Prénom : Hiro
Surnom : Showa Hiro (Hiro l'éclairé)
Adresse : 13 chuo dori
Date de naissance : 15 août 1978
Loisirs : la console Wii bien que dangereuse pour son salon, il vient d'achever le catalogue de l'exposition *Hokusai 2008*, champion régional de pachinko • **Lectures :** Utagawa, Confucius, *L'Équipe* pour être au point lors des jeux Olympiques de Pékin en 2008 • **Citation préférée :** « Les poussières qui s'amassent forment une montagne. » (Proverbe japonais) • **Signes particuliers :** vénère les judokas David Douillet et Yasuhiro Yamashita, pratique le *shogi** tel un dieu, a décidé de se mettre à la course à pied pour lutter contre son « léger surplus pondéral ».



Nom : Liu
Prénom : Maggy
Surnom : Éva, la petite fée du Yunnan
Adresse : East Upper Side à New York
Date de naissance : 1^{er} août 1978
Loisirs : traduire les témoignages des stoïciens grecs, la méditation zen, le kung-fu, la gymnastique • **Lectures :** Sun Zi, Jack London, Anna Gavalda • **Citation préférée :** « Quand vous croyez en une cause, n'abandonnez jamais. » (Albert Einstein) • **Signes particuliers :** a le sens de l'humour, aime les tomates-cerises, elle est pour un rapprochement du Japon et de la Chine malgré l'épisode du massacre de Nankin* (1937).

* *chanko-nabe* : nourriture traditionnelle et quotidienne des sumos (tofu, poulet, légumes).

* *origami* : art de plier le papier.

* *shogi* : jeu de société japonais qui ressemble aux échecs occidentaux.

* épisode de Nankin (1937) : épisode de la guerre sino-japonaise où les Japonais attaquent la ville chinoise et massacrent entre 150 000 et 300 000 civils.



Règles du jeu

Incarnant Bob l'intrépide, journaliste new-yorkais, vous devrez étudier chaque thème du Japon illustré par un lieu à visiter. Le but du jeu est d'aller jusqu'à Tokyo pour découvrir le lieu où est caché le sabre Tokugawa. Pour le découvrir, vous devez retenir les indices gagnés lorsque vous résolvez l'énigme à la fin de chaque chapitre. Ces 6 indices vous permettent de résoudre l'énigme suprême de la fin de l'aventure.

Vous pourrez gagner trois indices pour résoudre l'énigme si vous passez avec brio les trois niveaux à l'intérieur de chaque lieu visité.

Chaque niveau est composé d'une série d'épreuves comme des QCM, des mots invisibles, des jeux de logique et des devinettes.

Durant cette aventure, vous calculerez votre score en parcourant obligatoirement toutes les épreuves pour additionner vos points en comparant vos réponses avec les solutions indiquées en fin d'ouvrage.

Attention ! Le nombre de points gagnés varie en fonction de la difficulté des trois niveaux de chaque lieu.



Niveau 1 : un point par bonne réponse.



Niveau 2 : deux points par bonne réponse.



Niveau 3 : trois points par bonne réponse.

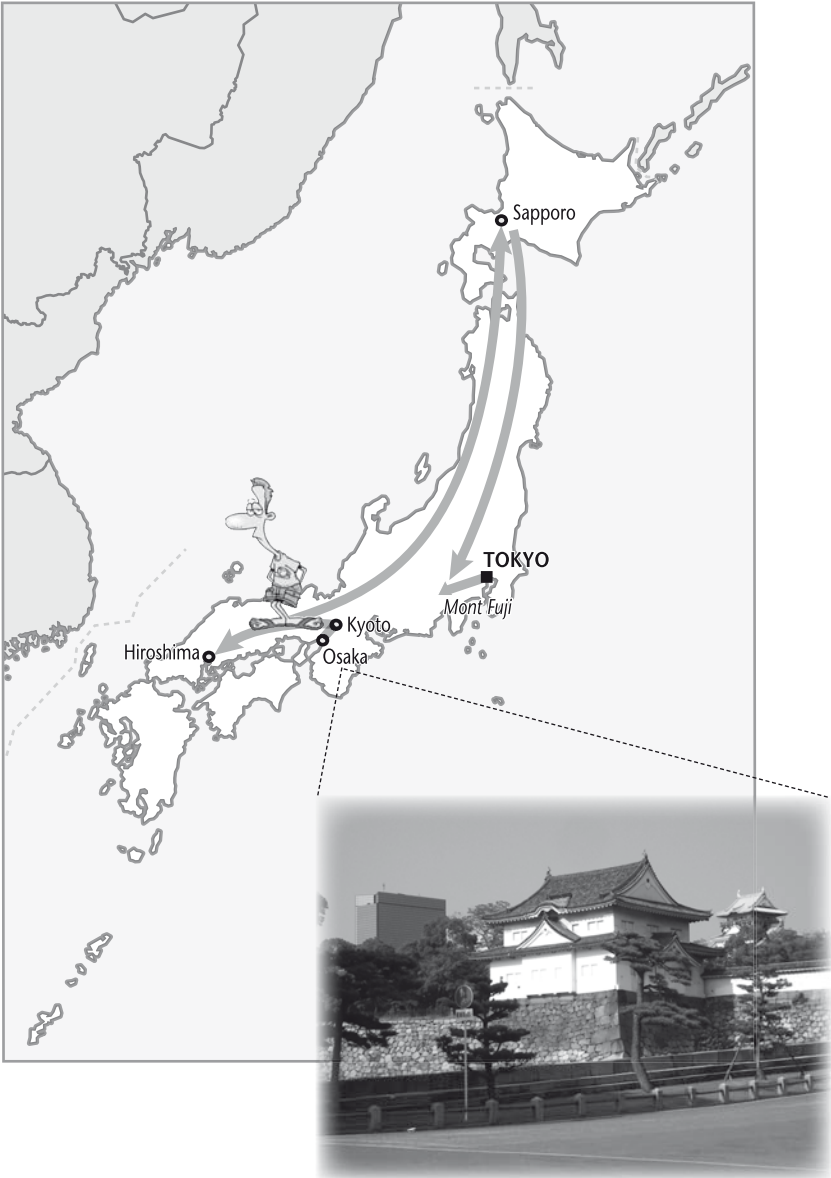
Ce jeu permet également de jouer en groupe. Un championnat peut être organisé entre vous. Chaque joueur remplit ses réponses sur son livre de jeux et sur la grille récapitulative du classement général.

Il est conseillé de faire toutes les questions d'un même lieu visité avant de regarder les réponses en fin d'ouvrage.

Je vais découvrir le Japon avec mes fidèles compagnons.



Plan de l'aventure à Osaka



Chapitre 1

le milieu naturel



Nous verrons :

1. Un archipel étendu en latitude
2. L'eau : une ressource abondante
3. L'omniprésence des risques naturels

Vous voici donc à Osaka. Vous devez franchir trois niveaux de difficulté et résoudre l'énigme finale vous permettant d'aller à Kyoto. Vous gagnerez alors un indice pour l'épreuve suprême de la fin de l'aventure.



L'aéroport d'Osaka est très impressionnant car il est construit sur un polder*.

Dépêchons-nous de trouver un taxi pour aller dans le centre d'Osaka.



OSAKA

Osaka est située dans la plaine du Kansai au sud-est de Tokyo. La ville a une population d'environ 2,6 millions d'habitants. Sa densité est de 12 000 hab./km². C'est un centre économique et financier très bien relié aux autres métropoles (Tokyo, Nagoya...) grâce au train rapide (Shinkansen). Son aéroport, le Kansai Airport, lie la ville à toutes les autres grandes villes du monde. Son rôle culturel est double, elle est connue également pour sa cuisine réputée, comme l'*oshizushi* (sushi émincé) ou l'*okonomiyaki* (omelette épaisse de viande et de légumes). On peut aussi visiter le château d'Osaka, l'observatoire du jardin flottant et le théâtre national de *bunraku**.

* polder : terrain construit sur la mer.

* *bunraku* : théâtre japonais avec des marionnettes de taille élevée.



Le relief

Le Japon (« Nihon » ou pays du soleil levant), situé à 10 000 km de la France, a une superficie de 377 835 km². C'est un archipel comprenant environ 4 000 îles dont quatre principales : Hokkaido (83 519 km²), Honshu (231 072 km²), Shikoku (18 806 km²) et Kyushu (42 149 km²). Elles s'étirent sur 2 200 km entre le 30^e et le 45^e parallèle de latitude nord.

Il y a aussi des îles éloignées nommées *rito* comme Okinawa, Sado ou encore Tsushima. Okinawa appartient aux Ryu-kyu. C'est un archipel situé au sud-ouest du Japon entre l'île de Kyushu et celle de Taiwan. L'île de Sado est située au large de Niigata et l'île de Tsushima est située entre la Corée du Sud et le Japon dans le détroit du même nom.

Les plaines ne représentent que 25 % du territoire. La plus grande est celle du Kanto avec 12 000 km² et une densité supérieure à 1 000 habitants. La plaine d'Ishikari compte 4 000 km² et présente une densité inférieure à 100 habitants. La troisième grande plaine est celle du Kansai où est situé Kyoto ou encore Osaka.

Archipel : terme géographique désignant un ensemble de plusieurs îles.
Latitude : ligne fictive d'orientation est/ouest.

Les montagnes (75 % du territoire) sont confondues avec la forêt. Les pentes sont fortes, le culte shintoïste des montagnes sacrées explique que les densités y soient très faibles. Les « Alpes japonaises », s'étirent du nord au sud sur plus de 1 800 km, le long des 4 îles principales. Le mont Fuji s'élève à 3 776 mètres d'altitude et constitue le point culminant du Japon.



Le Japon est un archipel étiré en latitude.





Mots mêlés



Retrouver le nom des trois grandes plaines japonaises.

A	B	K	D	E	C	E	E	K
E	D	A	E	D	C	K	N	J
K	A	N	T	O	E	D	X	S
A	I	S	H	I	K	A	R	I
I	U	A	E	D	G	T	R	A
E	F	I	E	D	H	C	J	O

score ▶..... /3



Cochez la bonne réponse



- Le Japon est un archipel de :
 - 4 îles
 - 1 000 îles
 - 4 000 îles
- Le Japon est étendu en :
 - Latitude
 - Longitude
 - Méridienne
- La plaine du Kanto est la région de :
 - Hiroshima
 - Kyoto
 - Tokyo

score ▶..... /3

Rien ne sert de courir,
il faut partir à point.



Chapitre 1 : Le milieu naturel

1. Un archipel étendu en latitude



Le climat

Typhon : cyclone tropical particulièrement actif en août et en septembre.

Tohoku : partie nord de l'île d'Honshu d'une superficie de 66 912 km².



Le Japon appartient au domaine climatique de l'Asie des moussons mais son étirement en latitude fait son originalité. Les précipitations sont très importantes sous forme neigeuse en hiver, au nord, à cause des masses d'air froid venues du continent asiatique.

En été, la remontée de l'air tropical sur le Japon provoque un temps très humide. Les typhons d'août à octobre sur la moitié sud de l'archipel sont très intenses.



Info Bonus

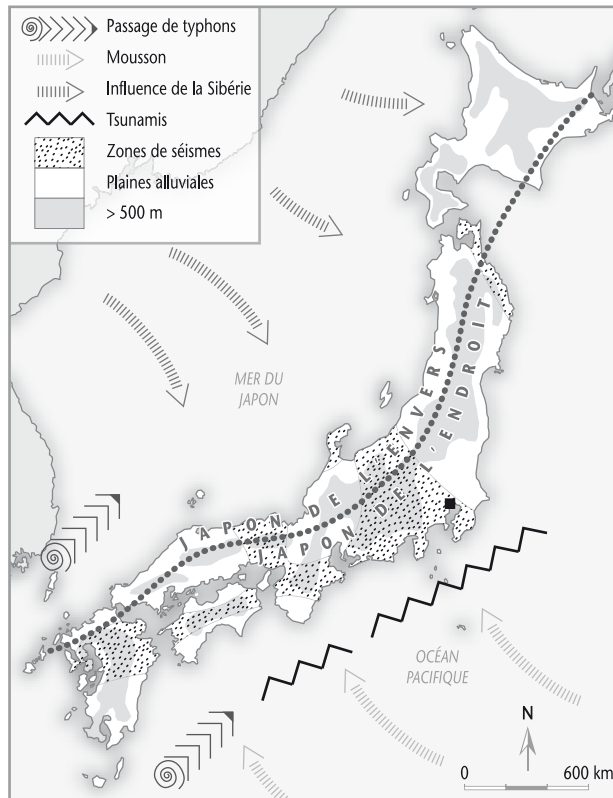
Le climat humide et les risques de séismes peuvent provoquer des tsunamis, raz-de-marées nés d'un séisme sous-marin.

Trois domaines climatiques dominent :

- À Hokkaido et au nord du Tohoku, on a un climat tempéré à hiver froid.
- La partie centrale de Honshu est marquée par un fort contraste entre un hiver neigeux et un été chaud et humide.
- Le Sud est caractérisé par l'abondance des pluies et un été très humide.



Le climat japonais est très varié.





Vrai/Faux



1. On peut faire du ski à Hokkaido durant l'hiver.
 Vrai Faux
2. On peut faire du surf au sud de Kyushu.
 Vrai Faux
3. Il pleut modérément durant un typhon.
 Vrai Faux
4. Osaka est située dans la plaine du Kansai.
 Vrai Faux
5. L'île japonaise la plus grande est celle d'Honshu.
 Vrai Faux

score ►..... /5



Localisation



1. Je suis une ville située dans la plaine du Kantô qui est devenue capitale après Kyoto :
T _ _ _ _
2. Je suis une île japonaise située au sud du Japon connue pour avoir été une bataille durant la Seconde Guerre mondiale :
O _ _ _ _ _
3. Je suis une île japonaise où l'on trouve beaucoup de forêts de conifères :
H _ _ _ _ _

score ►..... /3

Ne perdons pas de temps mes amis,
le chemin est encore long



*Mon territoire est le théâtre
de nombreuses contraintes naturelles.*



Les étendues maritimes

Mer : « umi » en japonais.

Kuro Shivo ou Kuroshio : 2^e plus grand courant marin du monde après le Gulf Stream. C'est un courant chaud.

Oya Shivo ou Oyashio : courant marin froid de l'Ouest Pacifique qui suit une direction sud-ouest en longeant la Kamtchaka et l'archipel des Kouriles.

Le Japon est bordé à l'est par l'océan Pacifique et à l'ouest par la mer du Japon qui a une profondeur moyenne de 1 752 mètres et une superficie d'environ 978 000 km².

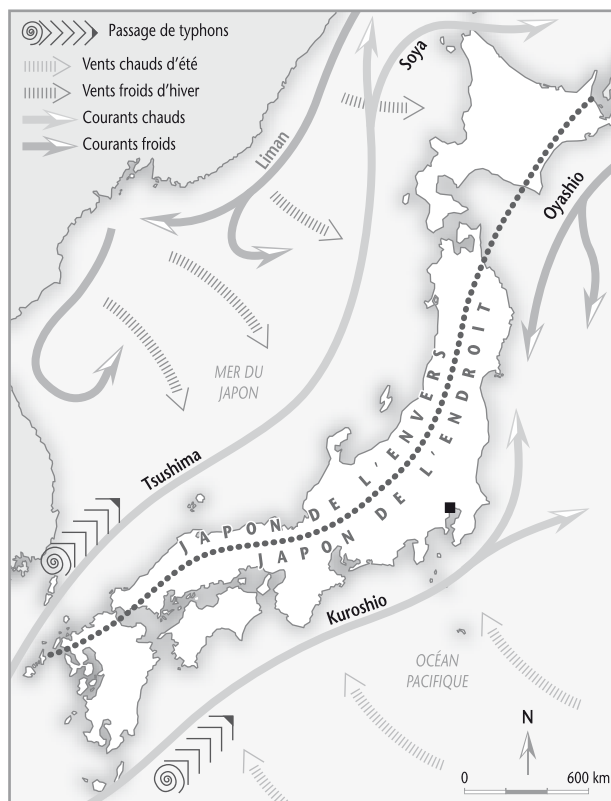
Le Nord et le Sud-Est sont des secteurs de pêche importants. L'île d'Hokkaido est séparée de l'île de Sakhaline (Russie) par le détroit de la Pérouse. Le détroit de Tsugaru sépare l'île d'Hokkaido et celle de Honshu.

L'île de Shikoku est séparée de celle de Kyushu par le détroit de Bungo. Le détroit de Kanmon est situé entre l'île de Honshu et celle de Kyushu. La Corée du Sud est séparée du Japon par le détroit

de Corée. La mer a joué un rôle essentiel dans l'histoire japonaise. On a 33 000 km de côtes soit 1 km pour 11 km². 9 000 km de côtes artificielles s'y ajoutent.

La rencontre des eaux chaudes et froides du Kuroshio et de l'Oyashio dans le Pacifique favorise les ressources halieutiques. Les courants de Tsushima et de Riman dans la mer du Japon multiplient le plancton.

La mer est très importante pour le Japon à cause de la notion de zone économique exclusive (ZEE). C'est une zone maritime contrôlée par un État distant au maximum de 200 milles marins (370,4 km) des côtes du pays.





Cocher la bonne réponse



1. Le courant Kouro Shivo est :

- Froid
- Tiède
- Chaud

2. Le courant Oya Shivo est :

- Chaud
- Froid
- Tiède

3. Qu'est-ce qu'une ZEE ? :

- Une zone maritime
- Un technopôle
- Une zone sismique

score ► /6



Approfondissement



1. Comment appelle-t-on un raz-de-marée au Japon ?

T _____

2. À quelle catégorie appartient le climat d'Okinawa ?

T _____

score ► /4

Concentrez-vous bien,
ce n'est pas si facile.

